








Sag: Søborg Sø
Emne: Projektforslagets konsekvenser

Udført: NSR Dato: 10.05.2017 Skala: 1:10.000 Kortbilag 2

Signaturer	Drænybder
	< 0,0 m Vandmættet
	0,0 - 0,25 m Sump
	0,25 - 0,50 m Våd eng
	0,50 - 0,75 m Fugtig eng
	0,75 - 1,00 m Tør eng
	Åbne grøfter og vandløb
	Matrikelskel

